

«СОГЛАСОВАНО»

Начальник Управления  
образования и по делам  
молодежи

  
Р.Н. Хузин  
«\_\_» \_\_\_\_\_ 2019 г.

«СОГЛАСОВАНО»

Начальник ОГИБДД  
Управления МВД России  
по г. Набережные Челны

  
Р.З. Кадиков  
«\_\_» \_\_\_\_\_ 2019 г.

«УТВЕРЖДАЮ»

Заведующий МБДОУ «Детский  
сад комбинированного вида №52

«Сказка»  
  
Л.Н. Салимгараева  
«\_\_» \_\_\_\_\_ 2019 г.

## ПАСПОРТ

дорожной безопасности образовательного учреждения  
муниципального бюджетного дошкольного образовательного учреждения  
«Детский сад комбинированного вида №52 «Сказка»

г. Набережные Челны

2019

## Общие сведения

Муниципальное бюджетное дошкольное образовательное учреждение  
«Детский сад комбинированного вида №52 «Сказка»

Юридический адрес: 423827, Республика Татарстан, город Набережные  
Челны, бульвар Юных Ленинцев, дом 13.

Фактический адрес: 423827, Республика Татарстан, город Набережные  
Челны, бульвар Юных Ленинцев, дом 13.

Руководители образовательного учреждения:

Заведующий ДОУ Салимгараева Люзия Нависовна 8 (8552) 57-03-54

Старший воспитатель Билалова Ильмира Муслимовна 8 (8552) 57-03-54

Ответственные  
работники  
муниципального органа  
образования Главный специалист отдела  
дошкольного образования и по  
делам молодёжи Фаррахова  
Флера  
Габдулбаровна  
38-01-41

Ответственный  
работник за  
мероприятия по  
профилактике детского  
травматизма Начальник отделения пропаганды  
БДД ОГИБДД управления МВД  
России по городу Набережные  
Челны Гайнуллин  
Ильдар  
Ягфарович  
37-95-73  
37-95-75

Телефоны экстренных  
служб ДЧ ОП №1 «Автозаводский»: (8552) 39-69-02, 39-66-57.  
Участковый: 56-19-67  
Дежурная часть УВД: 02, 37-90-89  
Пожарная охрана: 01  
Скорая помощь: 03  
Телефоны оперативных служб:  
ГО ЧС 34-28-17  
ФСБ 70-13-32  
Спасатели 77-77-01  
МЧС 37-92-38; 37-92-59

## Содержание

### I. План - схемы образовательного учреждения:

1. Район расположения образовательного учреждения, пути движения транспортных средств и детей (обучающихся, воспитанников).

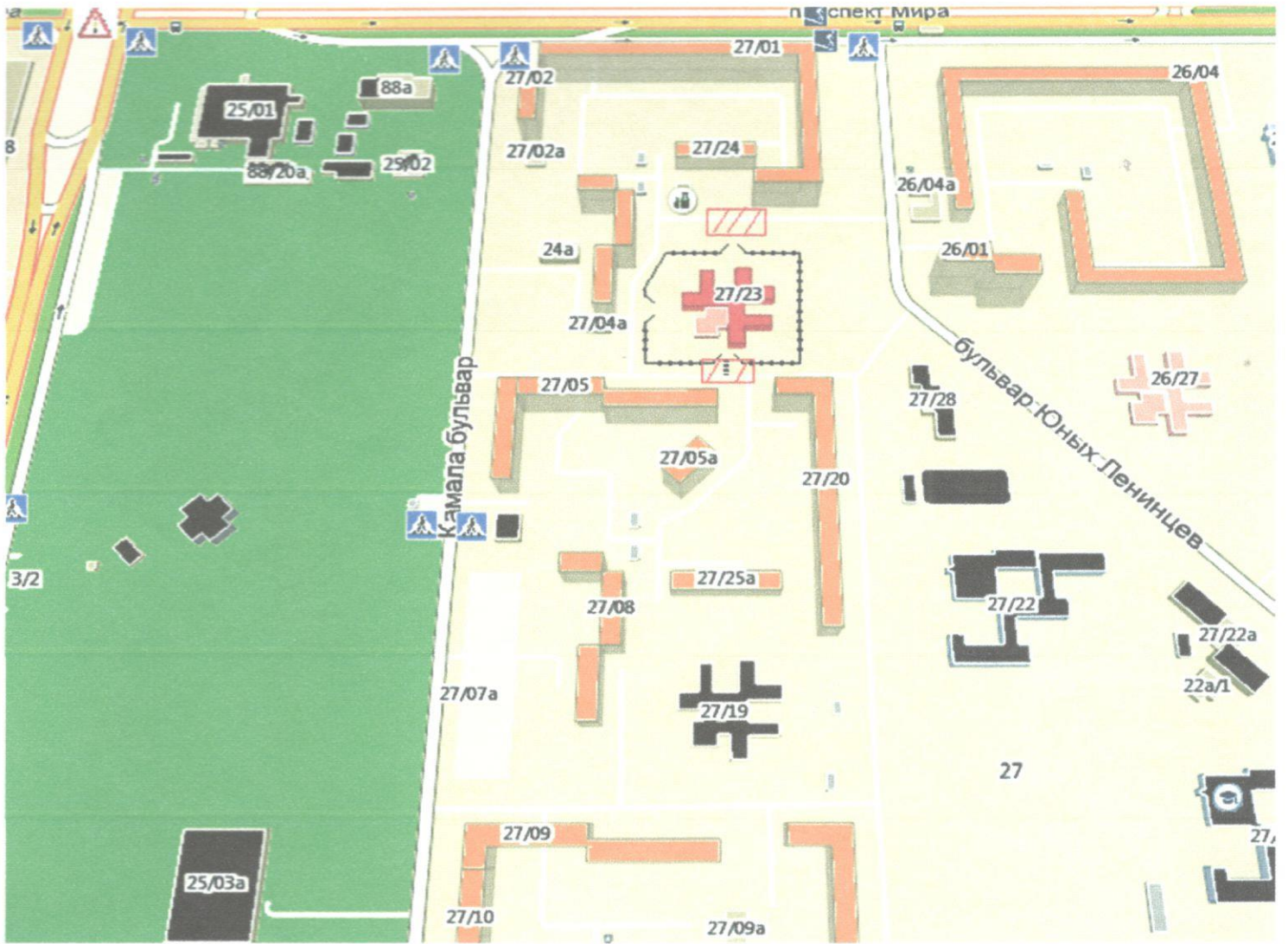
2. Организация дорожного движения в непосредственной близости от образовательного учреждения с размещением соответствующих технических средств организации дорожного движения, маршруты движения детей и расположение парковочных мест.











3. Маршруты движения организованных групп детей от образовательного учреждения к стадиону, парку или спортивно-оздоровительному комплексу.

4. Пути движения транспортных средств к местам разгрузки/погрузки и рекомендуемые безопасные пути передвижения детей по территории образовательного учреждения

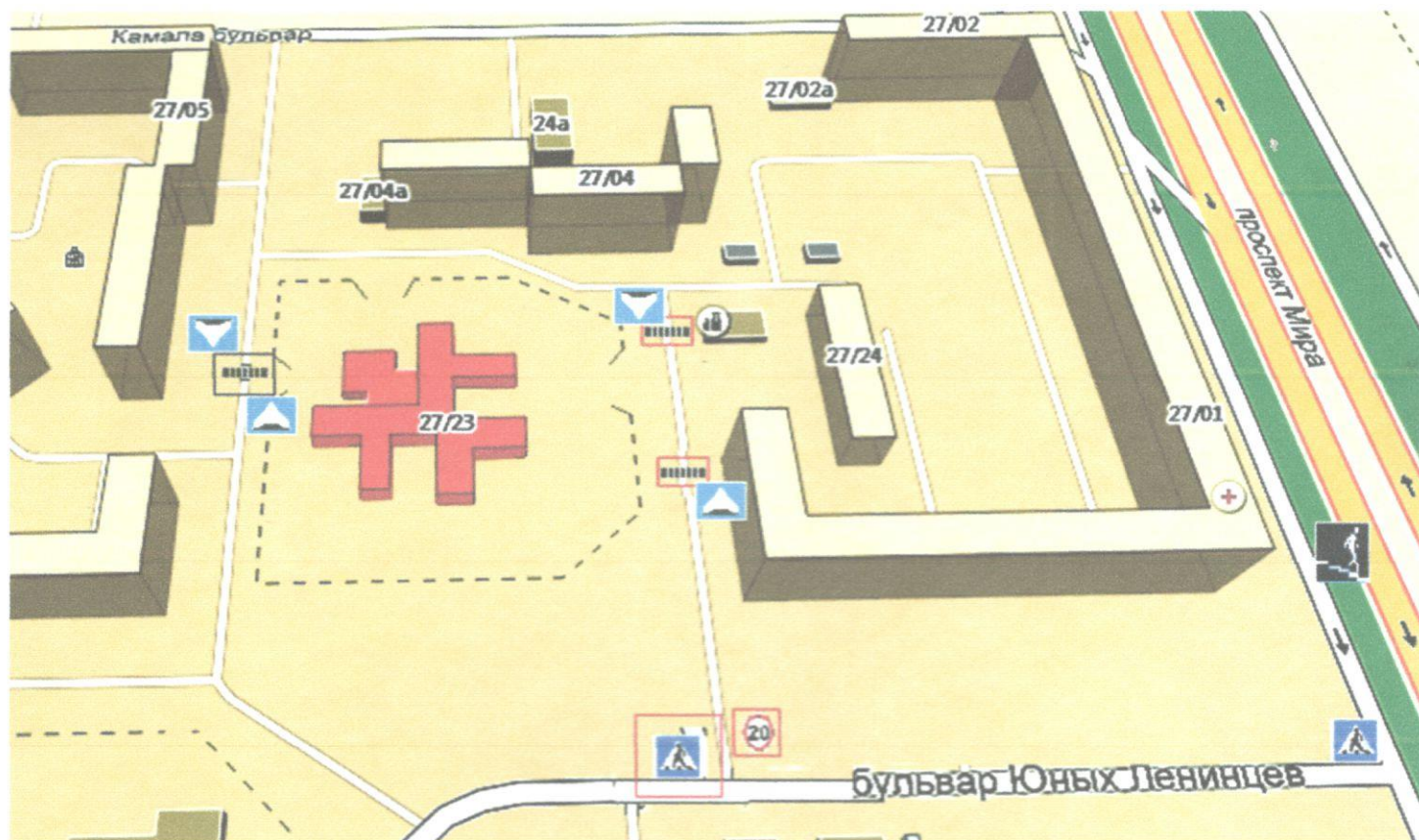
План-схема образовательного учреждения.








1. Район расположения образовательного учреждения, пути движения транспортных средств и детей(воспитанников).




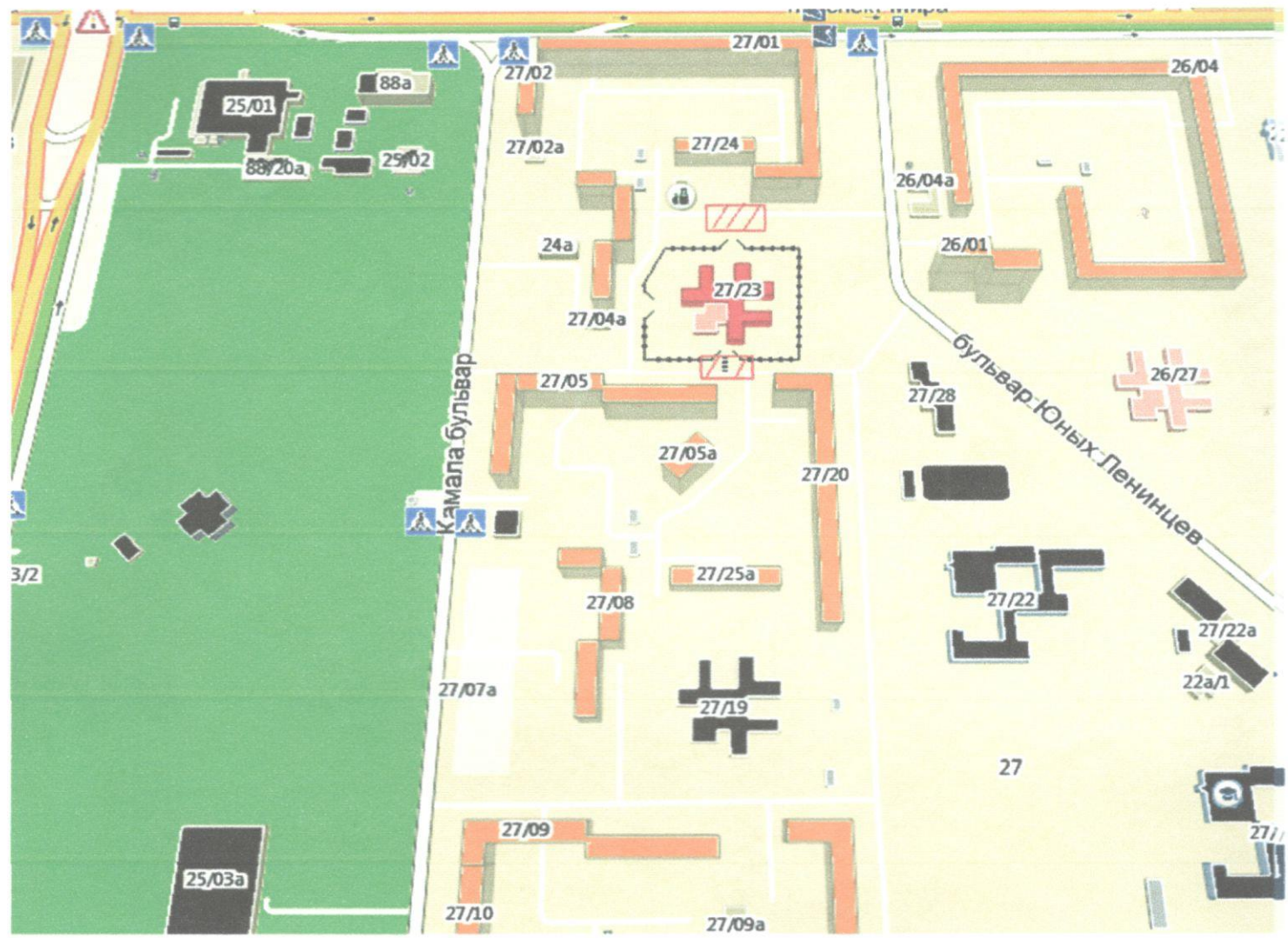
- |   |   |
|---|---|
|  | Проезжая часть                                    |
|  | Тротуар   |
|  | Движение ТС                                       |
|  | Движение воспитанников                            |
|  | Пешеходный переход                                |
|  | Подземный пешеходный переход                      |
|  | Искусственная неровность                          |
|  | Опасные участки                                   |
|  | Жилые дома  |
|  | Иные здания (школы, магазины, телевидение и т.д.) |
|  | Ограждения пешеходного перехода                   |

2. Схема организации дорожного движения в непосредственной близости от образовательного учреждения с размещением соответствующих технических средств организации дорожного движения, маршрутов движения детей и расположения парковочных мест.



-  Установленная искусственная неровность
-  Рекомендуемые знаки и искусственные неровности
-  Тротуар
-  Проезжая часть
-  Движение транспортных средств
-  Движение воспитанников в ДОУ
-  Направление движения детей от частных транспортных средств

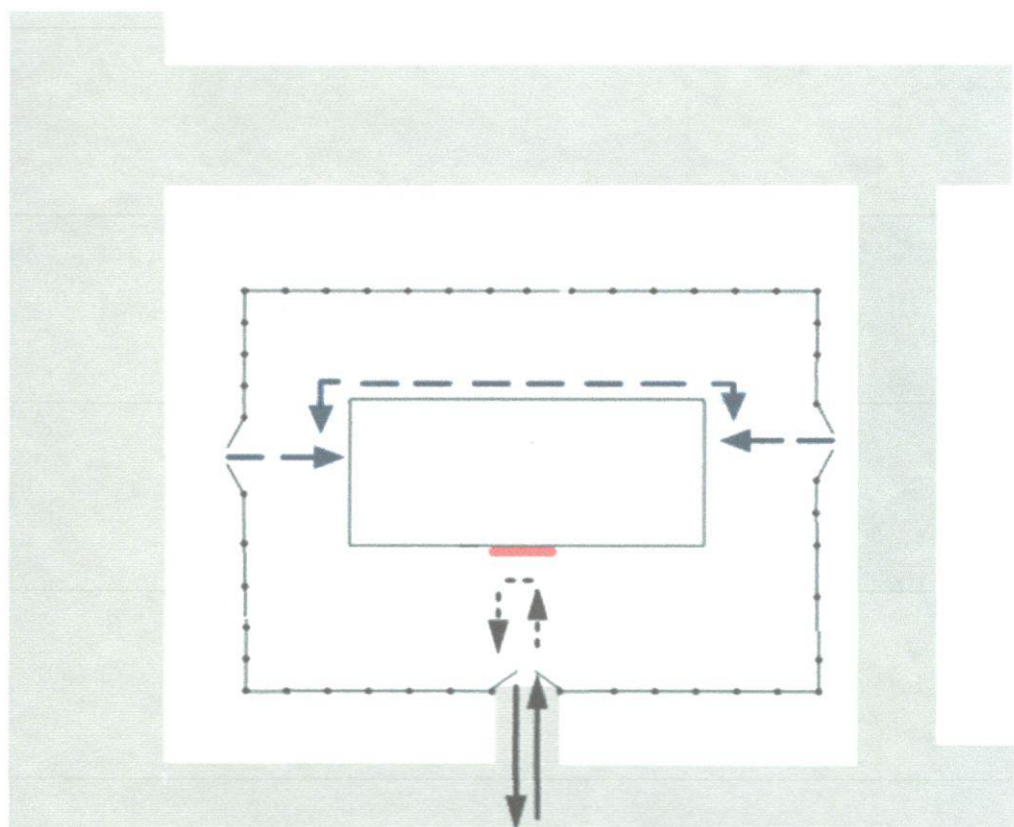
3. Маршруты движения организованных групп детей от образовательного учреждения к стадиону, парку или спортивно-оздоровительному комплексу.



- жилая застройка
- проезжая часть
- тротуар
- подземный пешеходный переход
- пешеходный переход

- - - - -> - направление безопасного движения группы детей к стадиону, парку или в спортивно-оздоровительный комплекс

4. Пути движения транспортных средств к местам разгрузки/погрузки и рекомендуемые безопасные пути передвижения детей по территории образовательного учреждения.



- въезд/выезд грузовых транспортных средств



- движение грузовых транспортных средств по территории образовательного учреждения



- движение детей и подростков на территории образовательного учреждения



- место разгрузки/погрузки

# План -схема безопасного маршрута МБДОУ "Детский сад №52 "Сказка"

Бульвар Юных Ленинцев д.13 (27/23)

